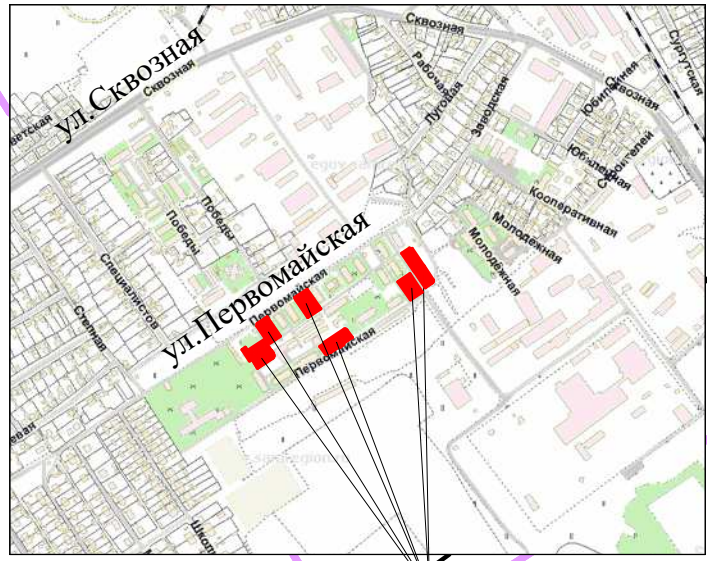


Чертеж границ существующих земельных участков, границ зон с особыми условиями использования территорий, местоположение существующих объектов капитального строительства, границ особо охраняемых природных территорий, границ территории объектов культурного наследия

СИТУАЦИОННЫЙ ПЛАН



земельные участки

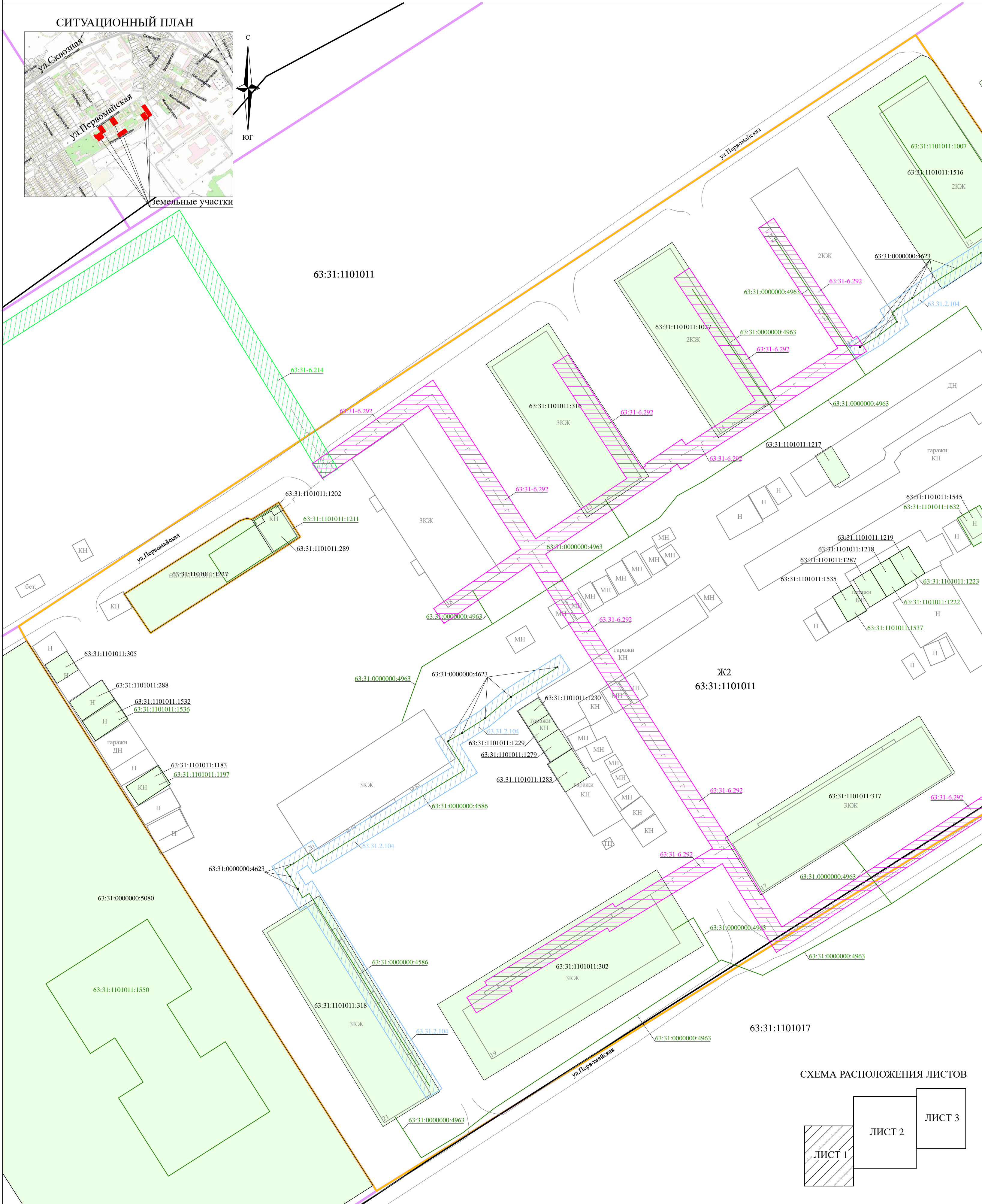
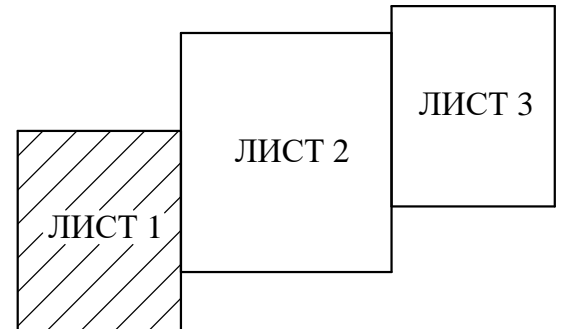


СХЕМА РАСПОЛОЖЕНИЯ ЛИСТОВ



Условные обозначения:

- Границы элемента планировочной структуры - в границах территориальной зоны «Ж2 Зона застройки малоэтажными жилыми домами» застроенной многоквартирными домами № 4, № 6, № 7, № 9, № 10, № 11 по улице Первомайская в поселке Сургут сельского поселения Сургут муниципального района Сергиевский Самарской области
- Граница кадастрового квартала
- Граница территориальной зоны
- Контур учтенного объекта капитального строительства
- Земельный участок согласно сведениям ЕГРН
- Кадастровый номер земельного участка
- Учтовый номер объекта капитального строительства
- Территориальная зона (Зона застройки малоэтажными жилыми домами)

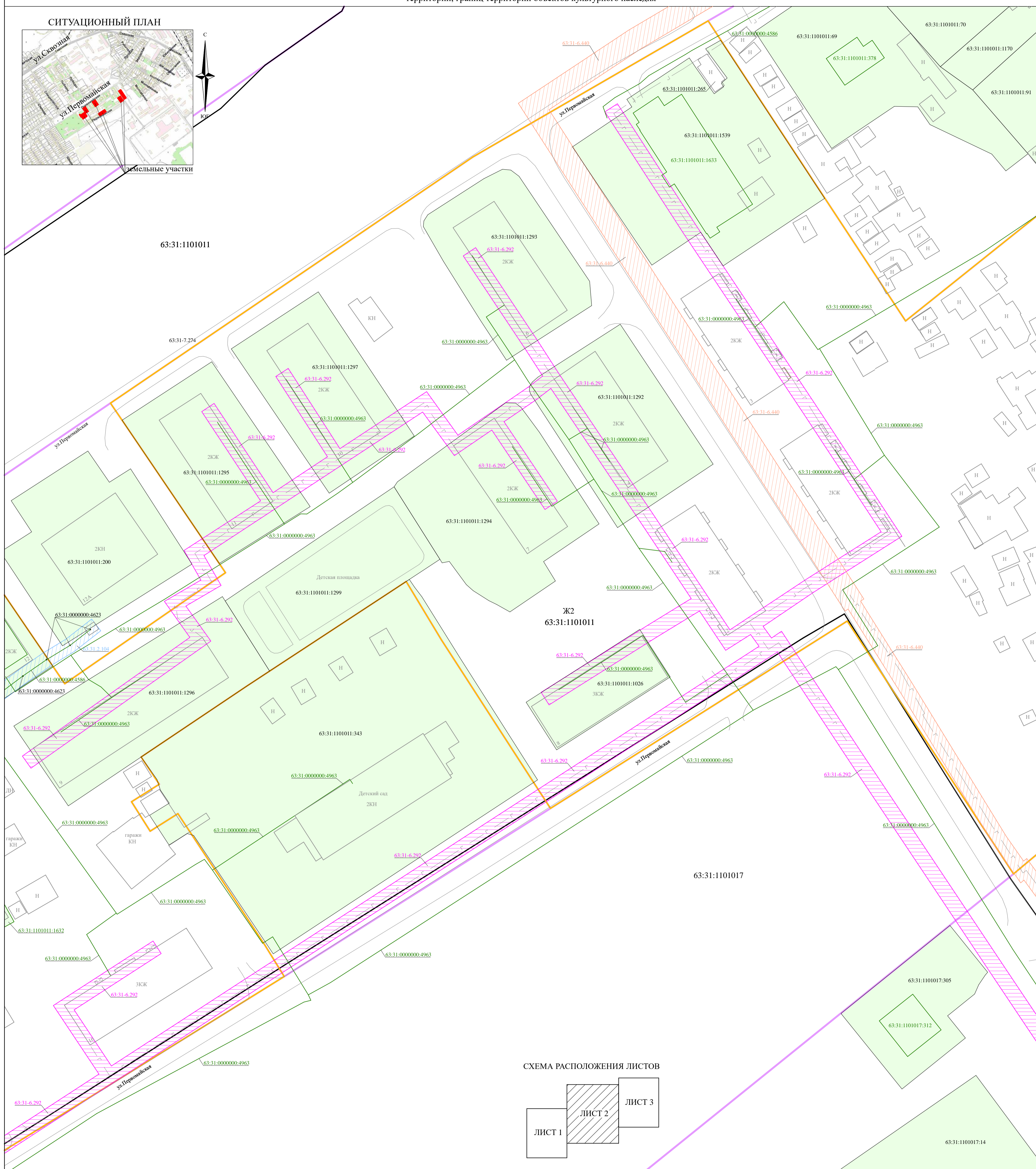
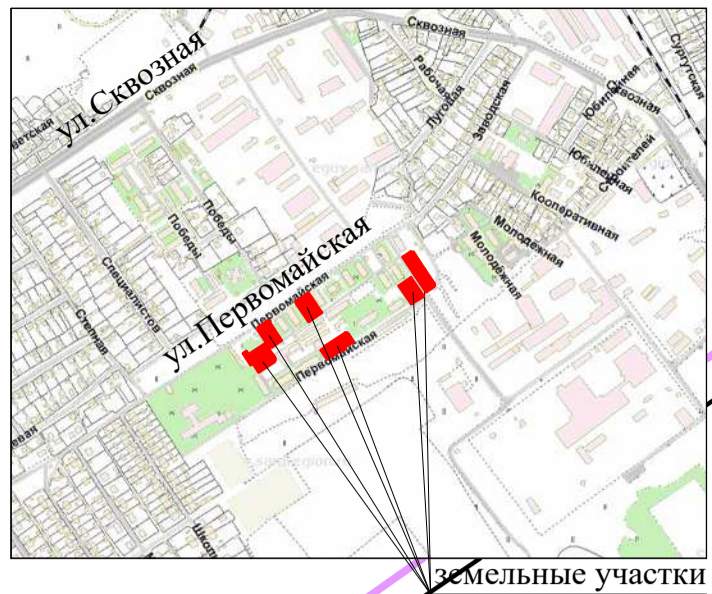
- 63:31-6.214, Охранная зона существующей газораспределительной сети: «Газопровод низкого давления п. Сургут от м. вр. пос. Мисокомбината ул. Первомайская до ул. Степной»
- 63:31-6.292, Охранная зона существующей газораспределительной сети: «Газопровод низкого давления п. Сургут от ГРП до жилых домов мисокомбината ул. Первомайская»
- 63:31-6.104, Охранная зона объекта «Сооружение, назначение: Газоснабжение, протяженность 33530 м, адрес (местонахождение) объекта: Самарская область, муниципальный район Сергиевский, п. Сургут»
- 63:31-6.440, Охранная зона существующей газораспределительной сети: «Газопровод высокого давления от места врезки до котельной РТП п. Сургут»
- 63:31-6.259, Охранная зона существующей газораспределительной сети: «Газопровод низкого давления п. Сургут к 3 однокв. ж.д. Межрайбыз ул Строителей»
- 63:31-6.282, Охранная зона существующей газораспределительной сети: «Газопровод низкого давления п. Сургут от ШГРП№21 по ул Кооперативная»
- 63:31-6.447, Охранная зона существующей газораспределительной сети: «Газопровод высокого давления п. Сургут от м. вр. до ШГРП № 21»

Комитет по управлению муниципальным имуществом муниципального района Сергиевский Самарской области					Изменения в проект межевания территории объекта: «Проект межевания территории в границах территориальной зоны «Ж2 Зона застройки малоэтажными жилыми домами» застроенная многоквартирными домами № 4, № 6, № 7, № 9, № 10, № 11 по улице Первомайская в поселке Сургут сельского поселения Сургут муниципального района Сергиевский Самарской области» в границах сельского поселения Сургут муниципального района Сергиевский Самарской области»			
Изм	Кол.уч	Лист	№ док	Подпись				Дата
						Проект межевания территории Материалы по обоснованию		
ИЗГОТОВИЛ	С.В.Белоколоков				26.04.2023	Стадия	Лист	Листов
						ПМТ	1	3
						Индивидуальный предприниматель Белоколоков Сергей Викторович		

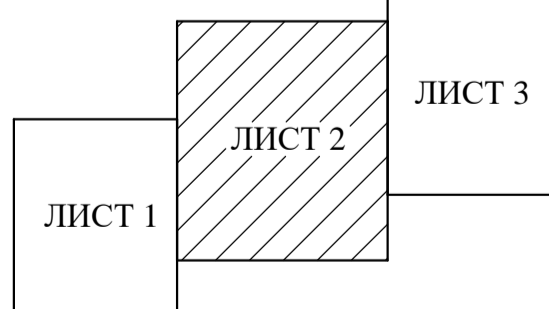
Чертеж границ существующих земельных участков, границ зон с особыми условиями использования территорий, местоположение существующих объектов капитального строительства, границ особо охраняемых природных территорий, границ территории объектов культурного наследия  
Масштаб 1:500

**Чертеж границ существующих земельных участков, границ зон с особыми условиями использования территорий, местоположение существующих объектов капитального строительства, границ особо охраняемых природных территорий, границ территории объектов культурного наследия**

**СИТУАЦИОННЫЙ ПЛАН**



**СХЕМА РАСПОЛОЖЕНИЯ ЛИСТОВ**

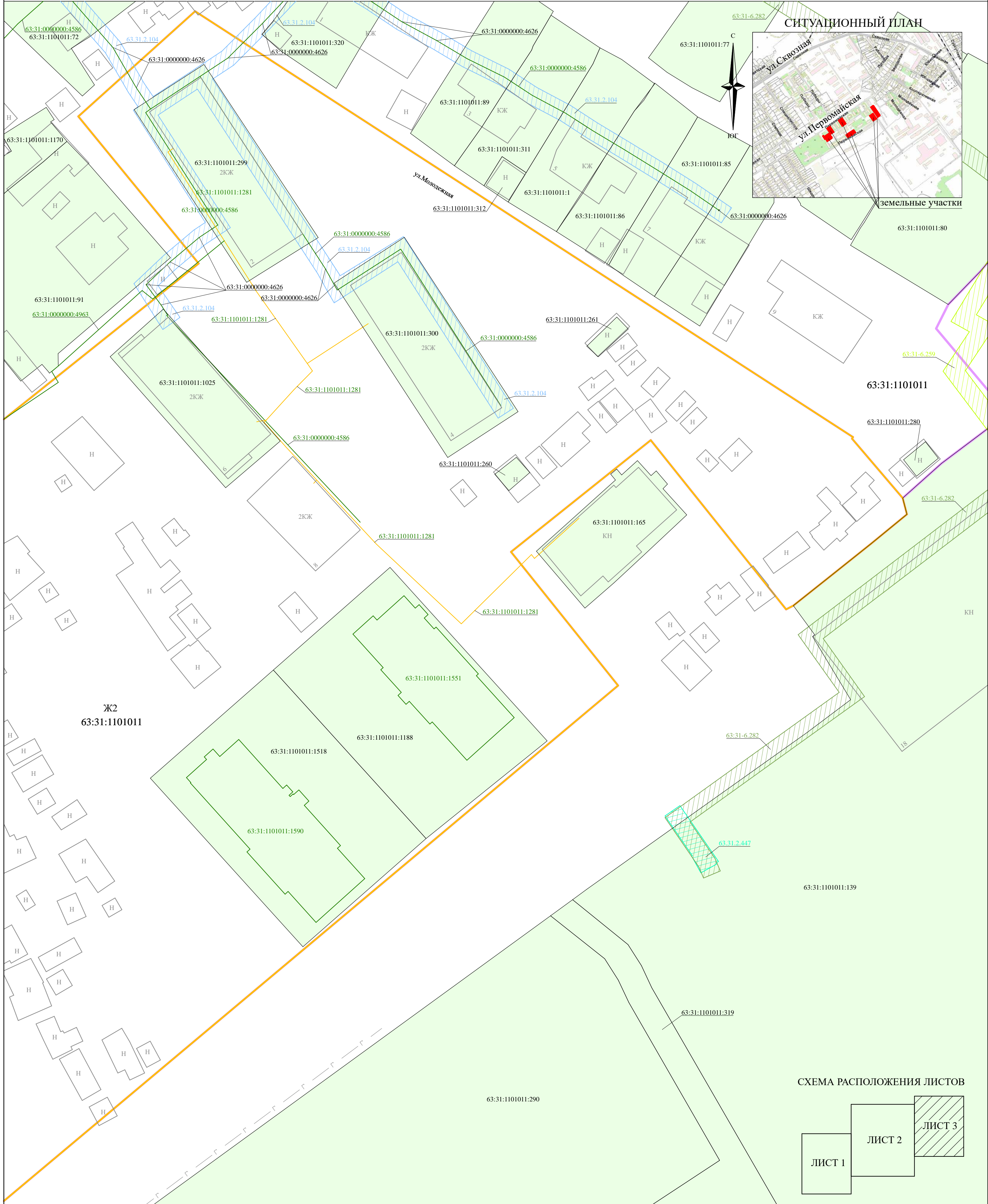


**Условные обозначения:**

- |   |  |
|---|--|
| <ul style="list-style-type: none"> <li><span style="color: blue;">—</span> Границы элемента планировочной структуры - в границах территориальной зоны «Ж2 Зона застройки малотажными жилыми домами» застроенной многоквартирными домами № 4, № 6, № 7, № 9, № 10, № 11 по улице Первомайская в поселке Сургут сельского поселения Сургут муниципального района Сергиевский Самарской области</li> <li><span style="color: black;">—</span> Граница кадастрового квартала</li> <li><span style="color: green;">—</span> Граница территориальной зоны</li> <li><span style="color: magenta;">—</span> Контур учтенного объекта капитального строительства</li> <li><span style="color: cyan;">—</span> Земельный участок согласно сведениям ЕГРН</li> <li>63:31:0000000:4623 Кадастровый номер земельного участка</li> <li>63:31:0000000:4963 Кадастровый номер объекта капитального строительства</li> <li>63:31:1101011: Ж2 Учетный номер кадастрового квартала</li> <li>Территориальная зона (Зона застройки малотажными жилыми домами)</li> </ul> | <ul style="list-style-type: none"> <li><span style="color: cyan;">—</span> 63:31-6.214, Охранная зона существующей газораспределительной сети: «Газопровод низкого давления п. Сургут от м. вр. пос. Мясоедбинга ул. Первомайская до ул. Сельной»</li> <li><span style="color: magenta;">—</span> 63:31-6.292, Охранная зона существующей газораспределительной сети: «Газопровод низкого давления п. Сургут от ГРП до жилых домов многоквартирного ул. Первомайская»</li> <li><span style="color: blue;">—</span> 63:31-6.104, Охранная зона объекта «Сооружение, назначение: Газовыбвонная, протяженность 33530 м, адрес (местонахождение) объекта: Самарская область, муниципальный район Сергиевский, п. Сургут»</li> <li><span style="color: orange;">—</span> 63:31-6.440, Охранная зона существующей газораспределительной сети: «Газопровод высокого давления от места ареста до котельной РПТ п. Сургут»</li> <li><span style="color: yellow;">—</span> 63:31-6.259, Охранная зона существующей газораспределительной сети: «Газопровод низкого давления п. Сургут к 3 однокв. ж.д. Межрайбазы ул Строителей»</li> <li><span style="color: green;">—</span> 63:31-6.282, Охранная зона существующей газораспределительной сети «Газопровод низкого давления п. Сургут от ШР РПМ21 по ул Кооперативная»</li> <li><span style="color: cyan;">—</span> 63:31-6.441, Охранная зона существующей газораспределительной сети: «Газопровод высокого давления п. Сургут от м. вр. до ШРП № 21»</li> </ul> |
|---|--|

<b>Комитет по управлению муниципальным имуществом муниципального района Сергиевский Самарской области</b>					<b>Изменения в проект межевания территории объекта: «Проект межевания территории в границах территориальной зоны «Ж2 Зона застройки малотажными жилыми домами» застроенная многоквартирными домами № 4, № 6, № 7, № 9, № 10, № 11 по улице Первомайская в поселке Сургут сельского поселения Сургут муниципального района Сергиевский Самарской области» в границах сельского поселения Сургут муниципального района Сергиевский Самарской области»</b>						
Изм	Кол.уч	Лист	№ док	Подпись	Дата	<b>Проект межевания территории</b>			Стадия	Лист	Листов
						<b>Материалы по обоснованию</b>			ПМТ	2	3
Иготоввил	С.В.Белоколов				26.04.2023	Чертеж границ существующих земельных участков, границ зон с особыми условиями использования территорий, местоположение существующих объектов капитального строительства, границ особо охраняемых природных территорий, границ территории объектов культурного наследия			Индивидуальный предприниматель Белоколов Сергей Викторович		
						Масштаб 1:500					

Чертеж границ существующих земельных участков, границ зон с особыми условиями использования территорий, местоположение существующих объектов капитального строительства, границ особо охраняемых природных территорий, границ территории объектов культурного наследия



Комитет по управлению муниципальным имуществом муниципального района Сергиевский Самарской области					Изменения в проект межевания территории объекта: «Проект межевания территории в границах территориальной зоны «Ж2 Зона застройки малоэтажными жилыми домами» застроенной многоквартирными домами № 4, № 6, № 7, № 9, № 10, № 11 по улице Первомайская в посёлке Сургут сельского поселения Сургут муниципального района Сергиевский Самарской области» в границах сельского поселения Сургут муниципального района Сергиевский Самарской области»			
Изм	Кол.уч	Лист	№ док	Подпись				Дата
Проект межевания территории					Стадия	Лист	Листов	
					ПМТ	3	3	
Изготовил С.В.Белоколоков					Материалы по обоснованию			
					Чертеж границ существующих земельных участков, границ зон с особыми условиями использования территорий, местоположение существующих объектов капитального строительства, границ особо охраняемых природных территорий, границ территории объектов культурного наследия Масштаб 1:500			
					Индивидуальный предприниматель Белоколоков Сергей Викторович			